IDÉO
BOURGOGNE - FRANCHE - COMTÉ

AGENCE NATIONALE DE LA COHÉSION DES TERRITOIRES



Au secours, où sont passées mes adresses? Ne restez pas dans l'impasse, on vous accompagne pour mettre à jour vos adresses !

Territoires NUMÉRIQUES
BOURGOGNE - FRANCHE - COMTÉ

Med Num BFC
MISSION RÉGIONALE POUR LA MÉDIATION NUMÉRIQUE

Conseils pratiques



- Vos micros et caméras sont désactivés
- Si problèmes audio :
  - Vérifiez le son de votre ordinateur
  - Rejoignez nous par téléphone
- Posez vos questions à « tout le monde » dans le « chat », nous y répondrons en fin de séance
- Cette séance est enregistrée

État des adresses nationales - BAN

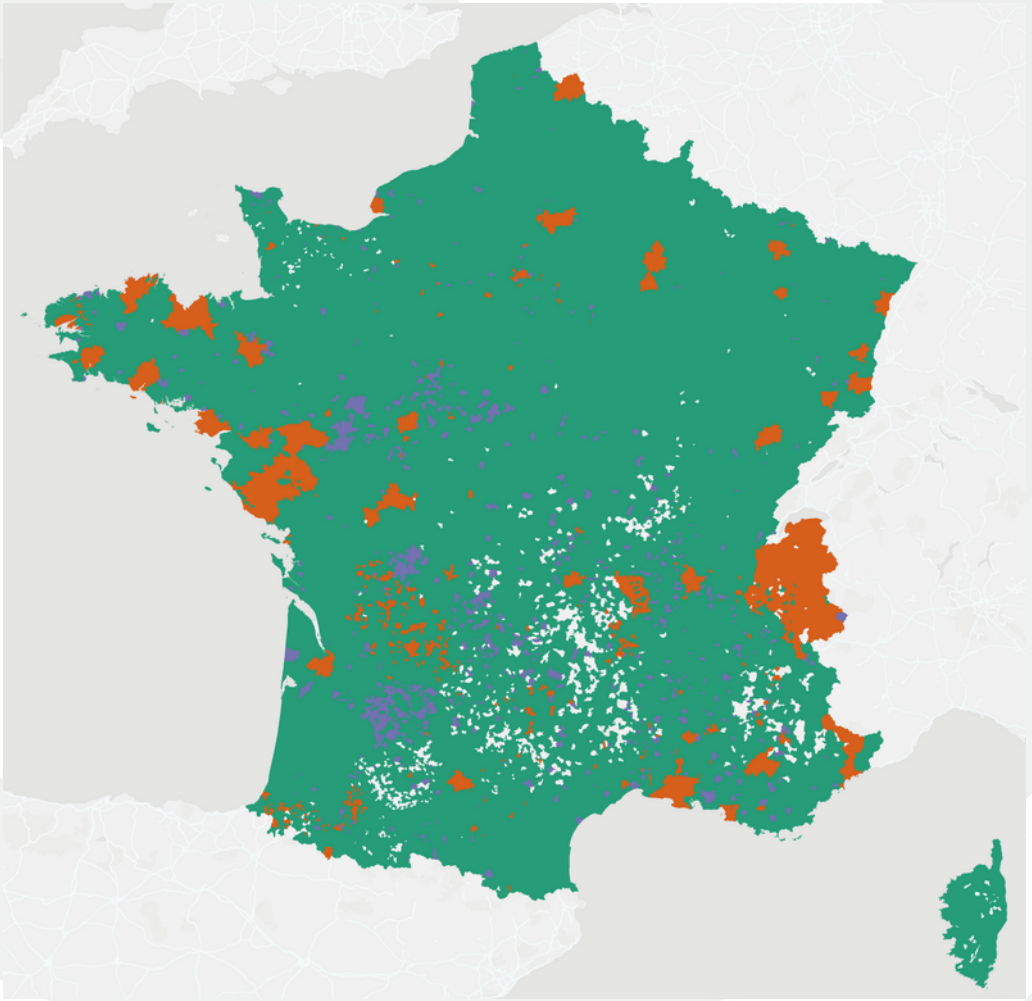

Assemblage multisources :
31 363 communes
46,7 millions d'habitants

Bases Adresses Locales :
2 152 communes
16,2 millions d'habitants

Guichet adresse IGN :
814 communes
1,8 million d'habitants

Plus de 700 communes sans adresse au format numéro et nom de voie (hameaux, lieux-dits)

Sondage 1 :

Selon vous, qui est responsable légal des adresses ?

« Mes Adresses » l'éditeur libre et gratuit

« Mes Adresses » l'éditeur libre et gratuit

Créer et gérer une Base Adresse Locale à partir des adresses de la Base Adresse Nationale, « de zéro », ou d'un import de .csv

« Mes Adresses » l'éditeur libre et gratuit

Créer et gérer une Base Adresse Locale à partir des adresses de la Base Adresse Nationale, « de zéro », ou d'un import de .csv

Trois fonds de carte pour se repérer : plan, vue aérienne, Cadastre ;

« Mes Adresses » l'éditeur libre et gratuit

Créer et gérer une Base Adresse Locale à partir des adresses de la Base Adresse Nationale, « de zéro », ou d'un import de .csv

Trois fonds de carte pour se repérer : plan, vue aérienne, Cadastre ;

Fonctionnalités ajoutées à la demande des communes :

« Mes Adresses » l'éditeur libre et gratuit

Créer et gérer une Base Adresse Locale à partir des adresses de la Base Adresse Nationale, « de zéro », ou d'un import de .csv

Trois fonds de carte pour se repérer : plan, vue aérienne, Cadastre ;

Fonctionnalités ajoutées à la demande des communes :

- Numérotation métrique simple

« Mes Adresses » l'éditeur libre et gratuit

Créer et gérer une Base Adresse Locale à partir des adresses de la Base Adresse Nationale, « de zéro », ou d'un import de .csv

Trois fonds de carte pour se repérer : plan, vue aérienne, Cadastre ;

Fonctionnalités ajoutées à la demande des communes :

- Numérotation métrique simple
- Complément d'adresse pour gérer les hameaux, lieux-dits et fusions de communes

« Mes Adresses » l'éditeur libre et gratuit

Créer et gérer une Base Adresse Locale à partir des adresses de la Base Adresse Nationale, « de zéro », ou d'un import de .csv

Trois fonds de carte pour se repérer : plan, vue aérienne, Cadastre ;

Fonctionnalités ajoutées à la demande des communes :

- Numérotation métrique simple
- Complément d'adresse pour gérer les hameaux, lieux-dits et fusions de communes

Retour d'information sur les positions manquantes

« Mes Adresses » l'éditeur libre et gratuit

Créer et gérer une Base Adresse Locale à partir des adresses de la Base Adresse Nationale, « de zéro », ou d'un import de .csv

Trois fonds de carte pour se repérer : plan, vue aérienne, Cadastre ;

Fonctionnalités ajoutées à la demande des communes :

- Numérotation métrique simple
- Complément d'adresse pour gérer les hameaux, lieux-dits et fusions de communes

Retour d'information sur les positions manquantes

Sélection à la volée des numéros

« Mes Adresses » l'éditeur libre et gratuit

Créer et gérer une Base Adresse Locale à partir des adresses de la Base Adresse Nationale, « de zéro », ou d'un import de .csv

Trois fonds de carte pour se repérer : plan, vue aérienne, Cadastre ;

Fonctionnalités ajoutées à la demande des communes :

- Numérotation métrique simple
- Complément d'adresse pour gérer les hameaux, lieux-dits et fusions de communes

Retour d'information sur les positions manquantes

Sélection à la volée des numéros

Publication directe dans la Base Adresse Nationale en temps réel

Sondage 2 : A propos de votre commune

Vous êtes :

Elu de la commune

Secrétaire de mairie

Agent en charge spécifiquement de sujets d'adresse ou de numérique (fibre)

Géomaticien

Le nombre d'habitants de votre commune :

moins de 2000 habitants

De 2000 à 10 000 habitants

Plus de 10 000 habitants

Quels rôles pour IdéO BFC ?

Quels rôles pour IdéO BFC ?

IdéO BFC : Les actions sont en cours de définition, coordination avec les acteurs territoriaux

- **interlocuteur** de **proximité** pour sensibiliser aux enjeux de l'Adresse
- Partenariat avec l'ANCT et DINUM
- On répond à vos questions

Quels rôles pour IdéO BFC ?

IdéO BFC : Les actions sont en cours de définition, coordination avec les acteurs territoriaux

- **interlocuteur** de **proximité** pour sensibiliser aux enjeux de l'Adresse
- Partenariat avec l'ANCT et DINUM
- On répond à vos questions

Faire remonter vos éventuels besoins à l'ANCT et DINUM

Quels rôles pour IdéO BFC ?

IdéO BFC : Les actions sont en cours de définition, coordination avec les acteurs territoriaux

- **interlocuteur** de **proximité** pour sensibiliser aux enjeux de l'Adresse
- Partenariat avec l'ANCT et DINUM
- On répond à vos questions

Faire remonter vos éventuels besoins à l'ANCT et DINUM

Vous informer des documents (guides méthodologiques) déjà mis en ligne sur idéo

Quels rôles pour IdéO BFC ?

IdéO BFC : Les actions sont en cours de définition, coordination avec les acteurs territoriaux

- **interlocuteur** de **proximité** pour sensibiliser aux enjeux de l'Adresse
- Partenariat avec l'ANCT et DINUM
- On répond à vos questions

Faire remonter vos éventuels besoins à l'ANCT et DINUM

Vous informer des documents (guides méthodologiques) déjà mis en ligne sur idéo

Faire la promotion de l'outil de gestion Mes adresses

Quels rôles pour IdéO BFC ?

IdéO BFC : Les actions sont en cours de définition, coordination avec les acteurs territoriaux

- **interlocuteur** de **proximité** pour sensibiliser aux enjeux de l'Adresse
- Partenariat avec l'ANCT et DINUM
- On répond à vos questions

Faire remonter vos éventuels besoins à l'ANCT et DINUM

Vous informer des documents (guides méthodologiques) déjà mis en ligne sur idéo

Faire la promotion de l'outil de gestion Mes adresses

Carte interactive présentant un état de lieux de l' Adresse des communes

- Carte en cours d'évolution
- Mise à jour périodiquement

Quels rôles pour IdéO BFC ?

IdéO BFC : Les actions sont en cours de définition, coordination avec les acteurs territoriaux

- **interlocuteur** de **proximité** pour sensibiliser aux enjeux de l'Adresse
- Partenariat avec l'ANCT et DINUM
- On répond à vos questions

Faire remonter vos éventuels besoins à l'ANCT et DINUM

Vous informer des documents (guides méthodologiques) déjà mis en ligne sur idéo

Faire la promotion de l'outil de gestion Mes adresses

Carte interactive présentant un état de lieux de l' Adresse des communes

- Carte en cours d'évolution
- Mise à jour périodiquement

Historiquement, Idéo BFC a sensibilisé aux enjeux de l'Adresse

Carte interactive

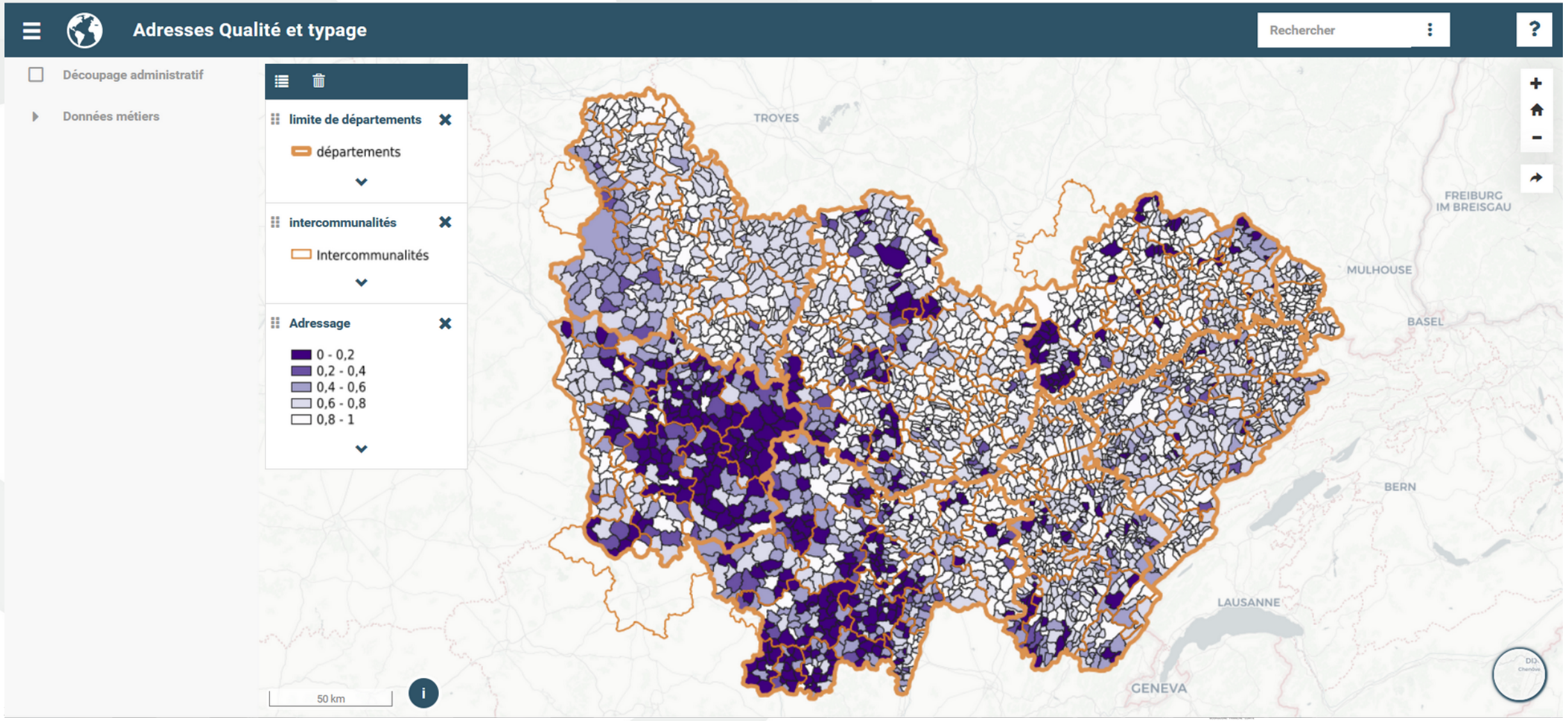

Les Bases Adresses Locales de BFC dans « Mes Adresses »

Données nationales

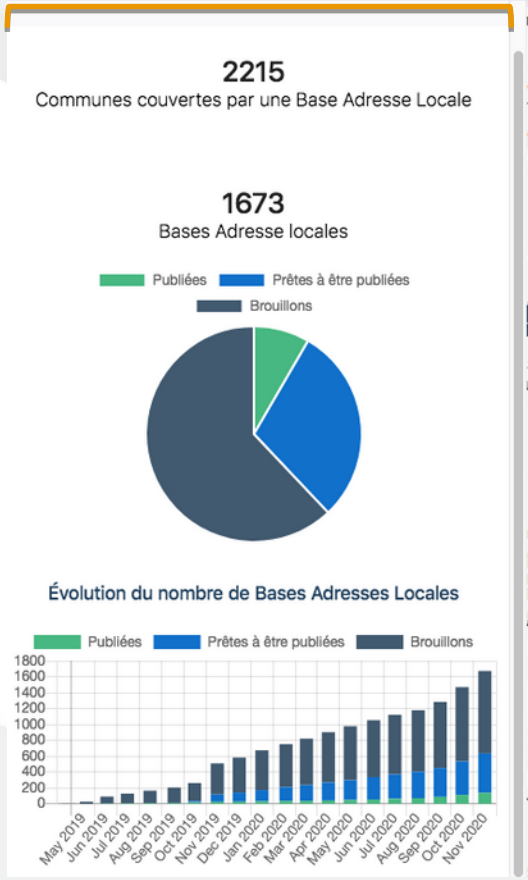

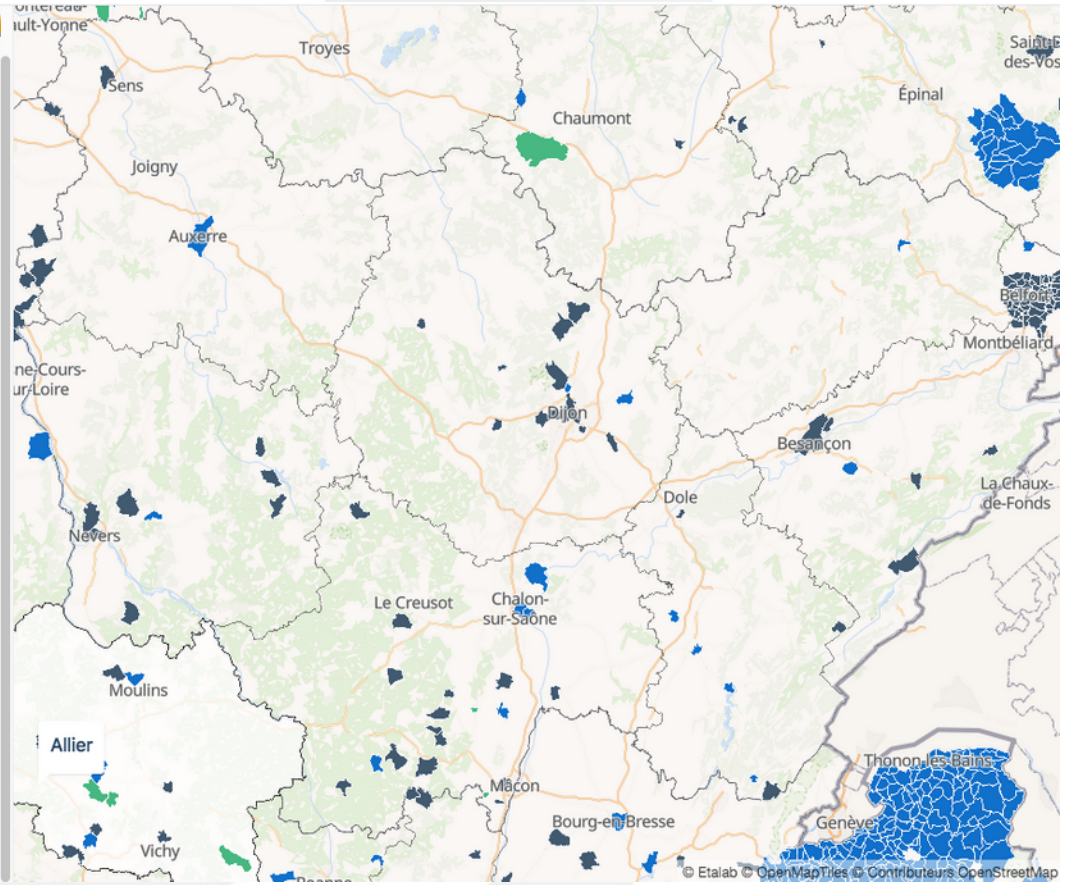

Beta test, toutes les Bases Adresses Locales ne sont pas remontées

Capture d'écran du Tableau de bord des Bases Adresses Locales (beta). 27/11/2020

Base Adresse Locale de Riervescemont 100 habitants (Territoire de Belfort)

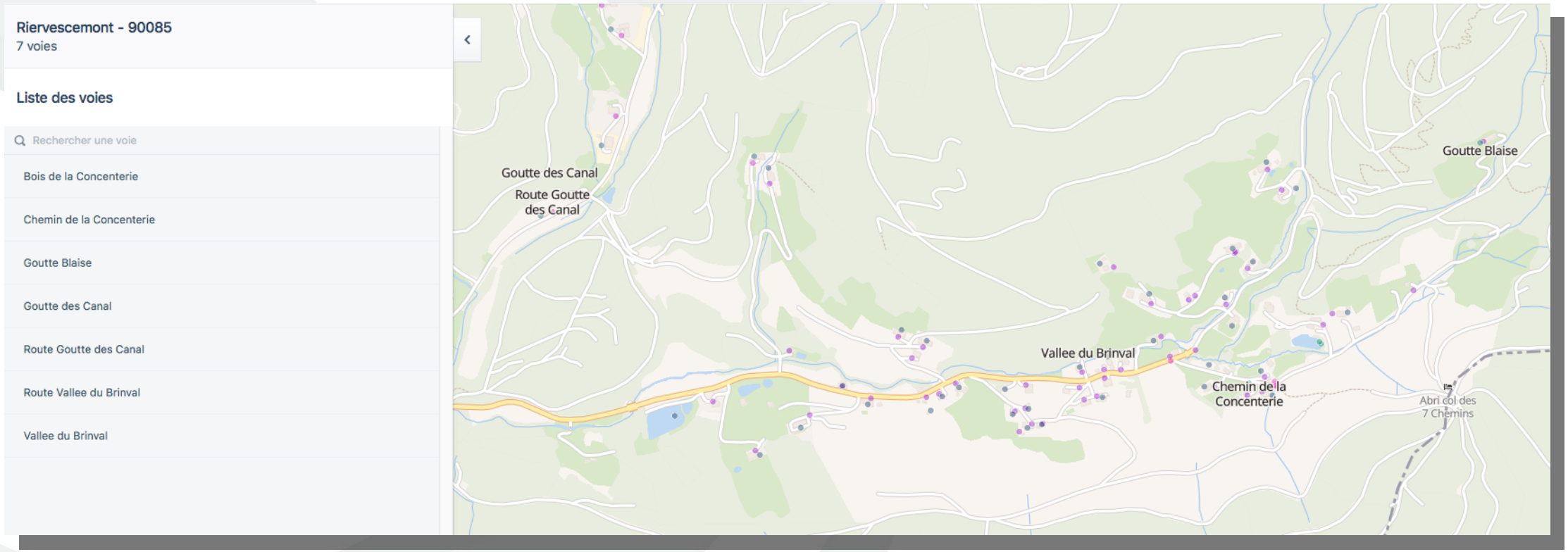

Capture d'écran de l'éditeur Mes Adresses 27/11/20. Riervescemont.
BAL créée le 27/10/2020

Base Adresse Locale de Riervescemont 100 habitants (Territoire de Belfort)

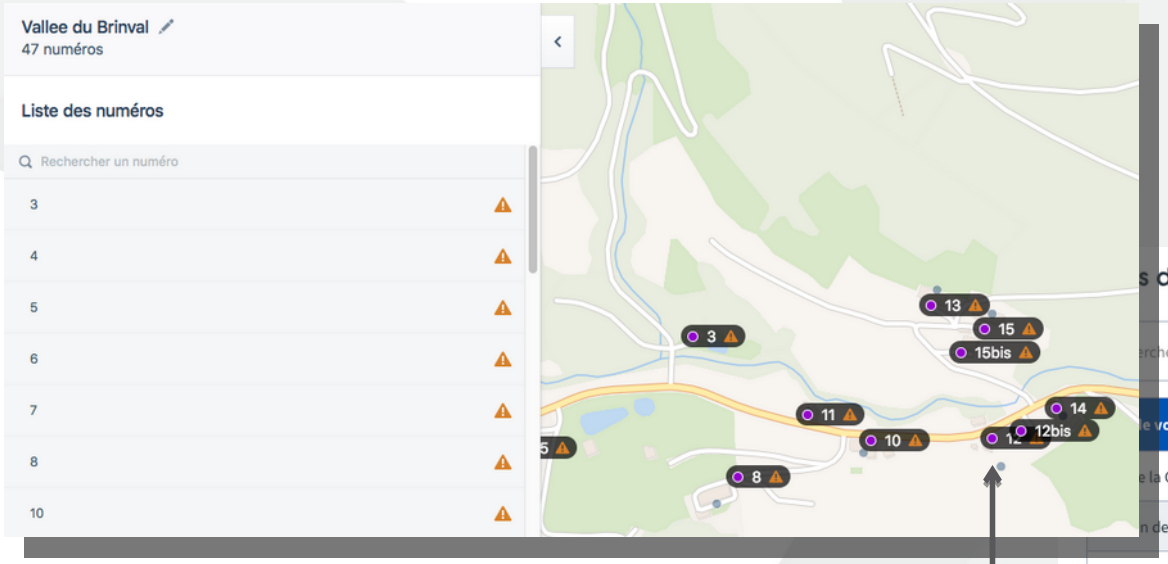

Capture d'écran de l'éditeur Mes Adresses 27/11/20.
BAL créée le 27/10/2020

Adresses composites et doublons

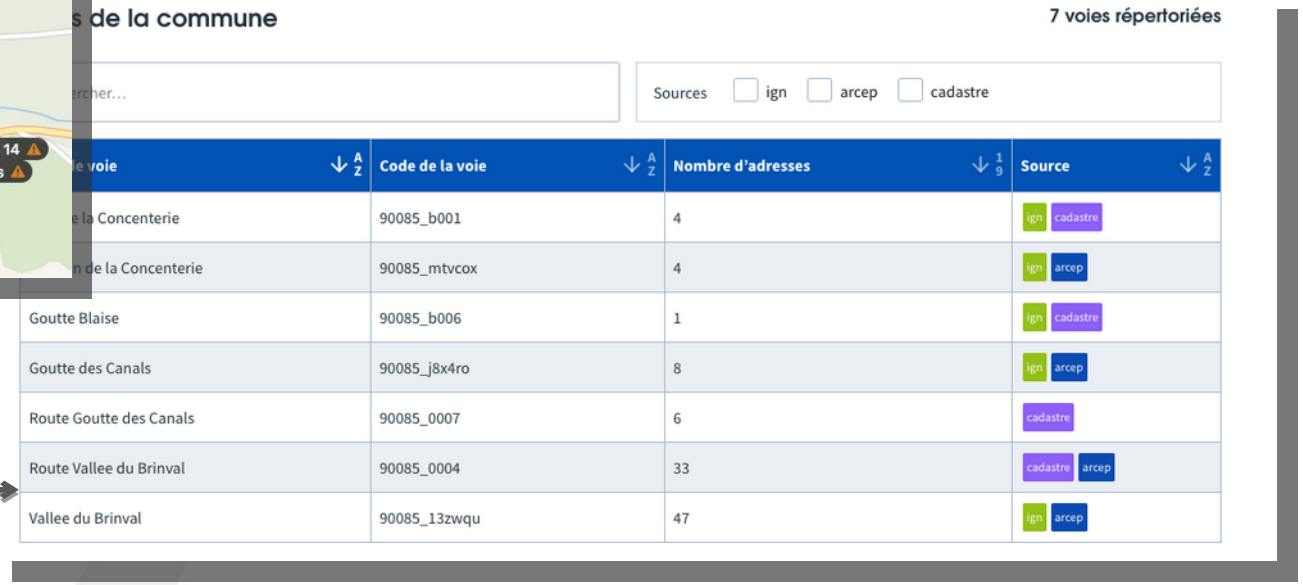

Code de la voie	Nombre d'adresses	Source
90085_b001	4	ign cadastre
90085_mtvcox	4	ign arcep
90085_b006	1	ign cadastre
90085_j8x4ro	8	ign arcep
90085_0007	6	cadastre
90085_0004	33	cadastre arcep
90085_13zwqu	47	ign arcep

Capture d'écran du vérificateur d'adresse adresse.gouv.fr

Base Adresse Locale publiée de Chasselas 170 habitants (Saône et Loire)

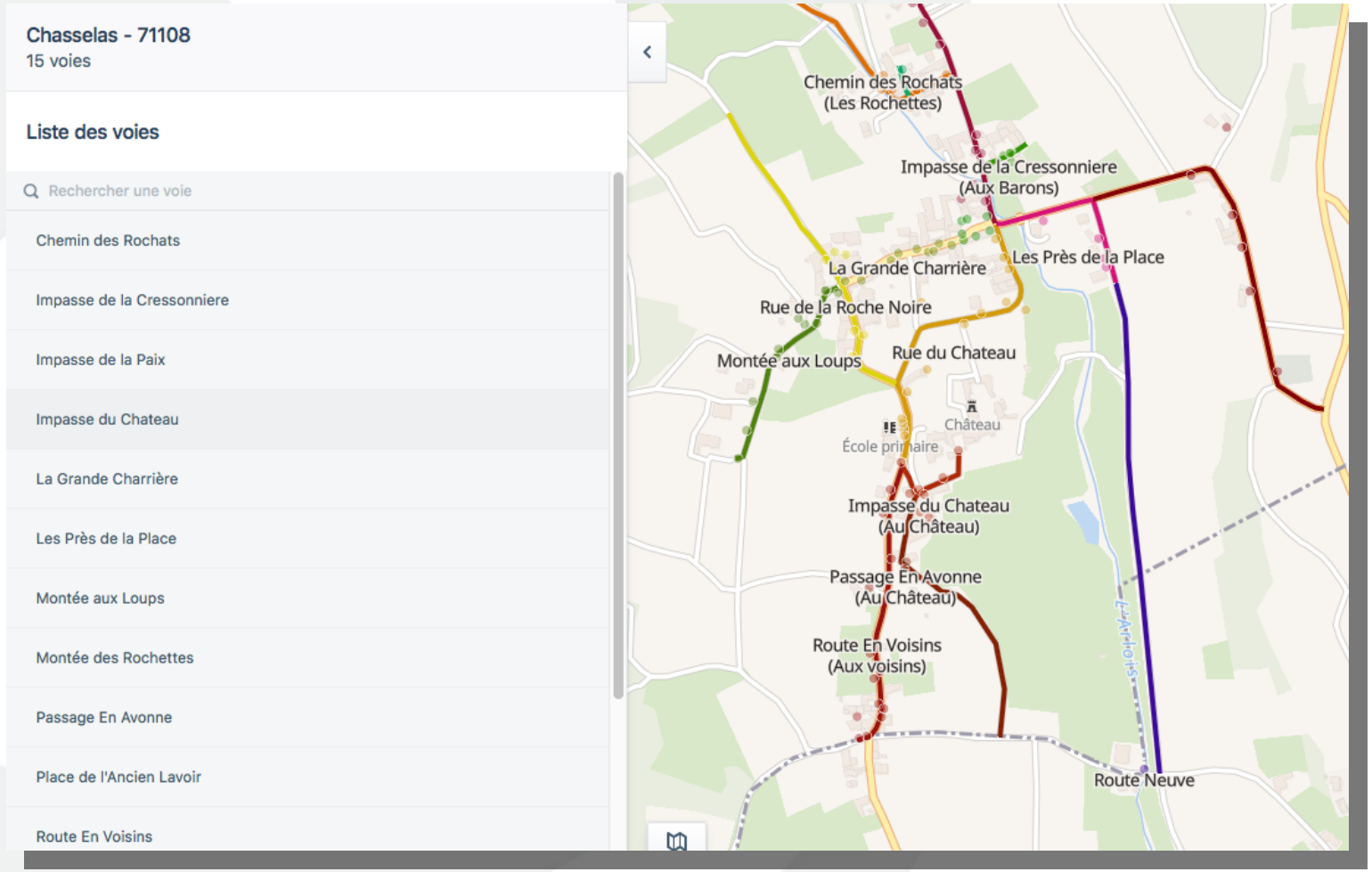

Capture d'écran de l'éditeur Mes Adresses 27/11/20.
Création BAL : samedi 26/09, dernière mise à jour BAN mercredi 14/10

Base Adresse Locale de Chasselas 170 habitants (Saône et Loire)

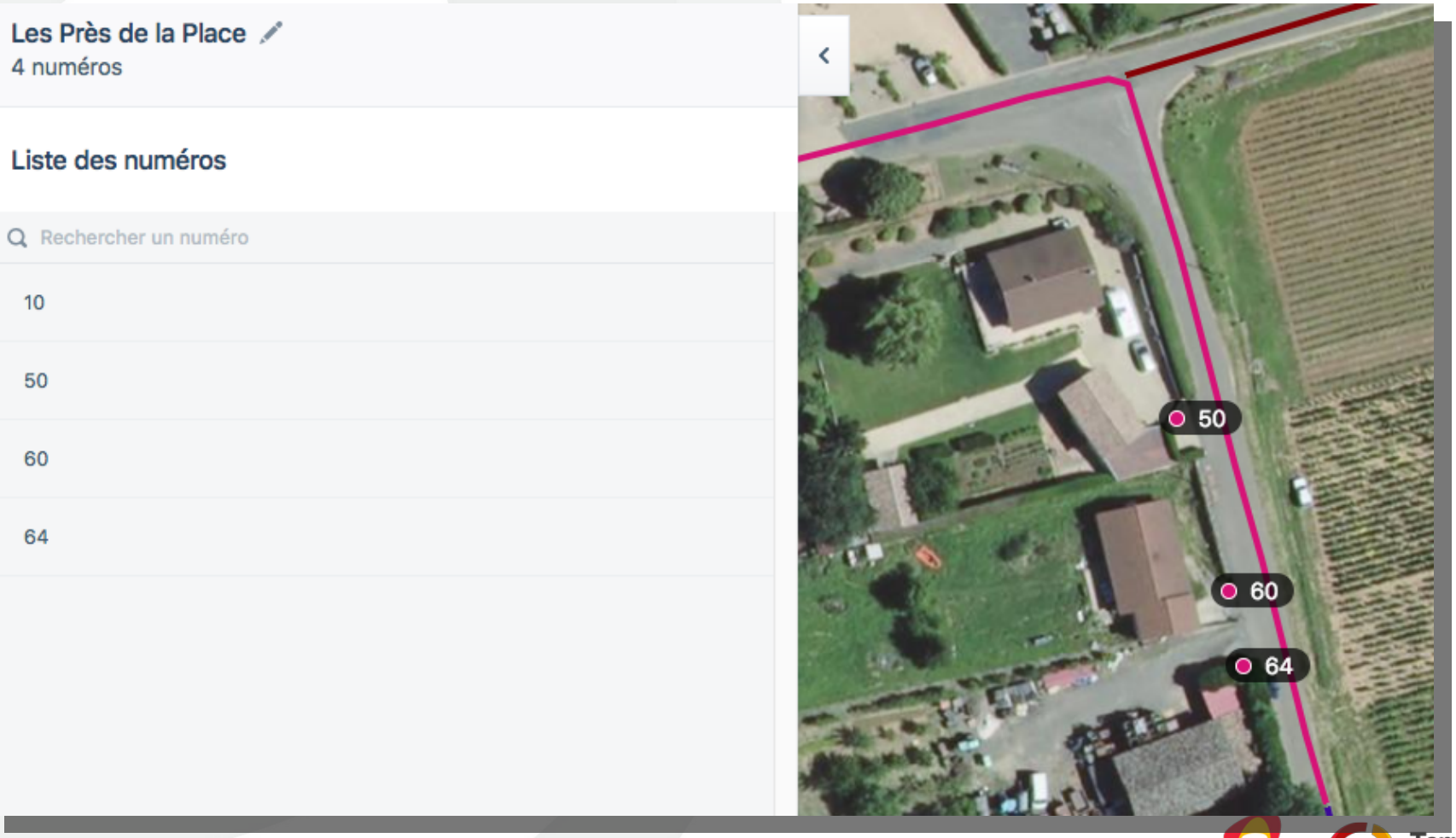

Capture d'écran de l'éditeur Mes Adresses 27/11/20. Chasselas

Base Adresse Locale de Planès 54 habitants (Pyrénées Orientales)

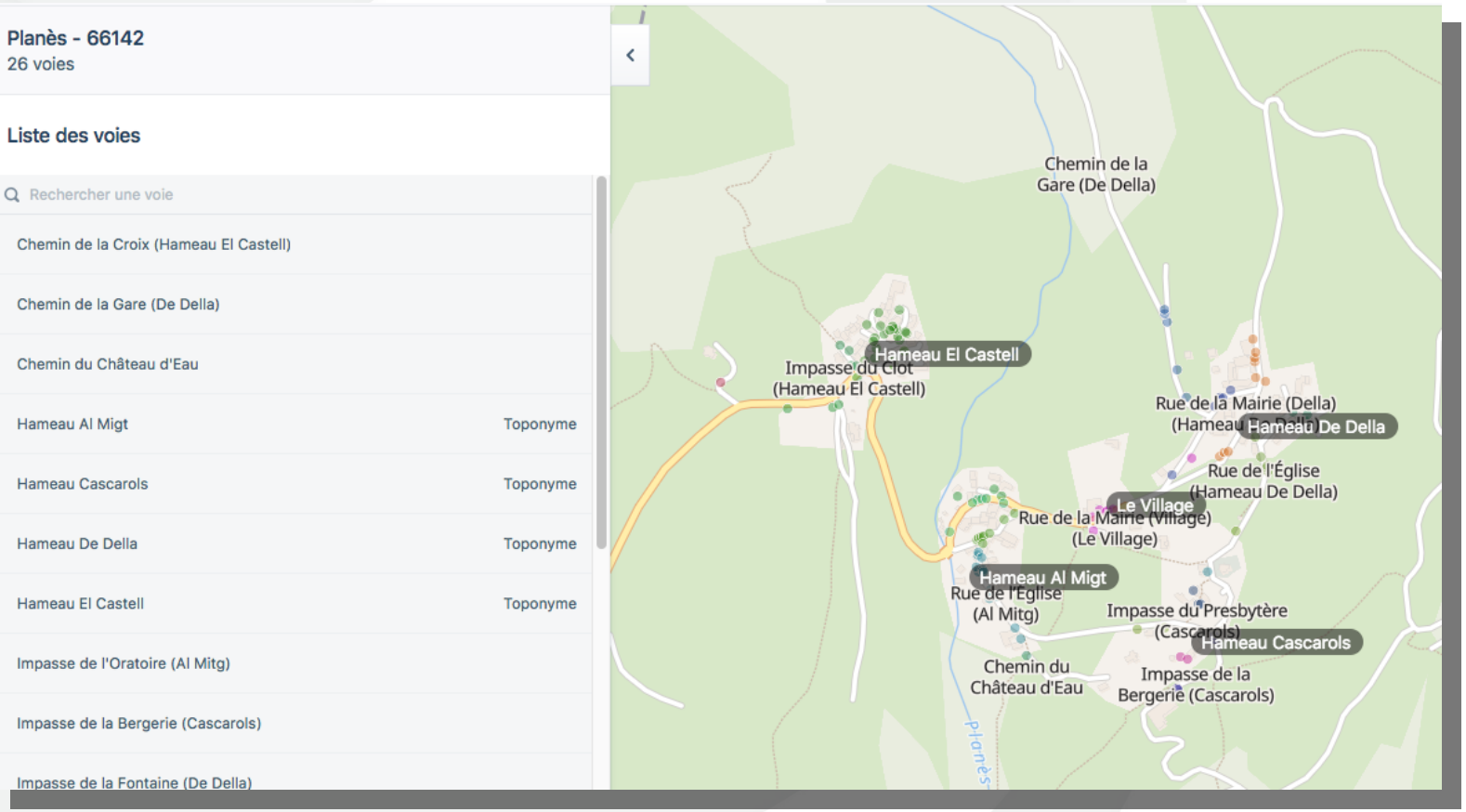

Capture d'écran de l'éditeur Mes Adresses 27/11/20. Planès

Enjeux pour la commune :
- Adresses à jour
- Adresses qualitatives pour le tourisme
- Economie (devis de 3 000 euros pour 26 voies à créer et numéroter)

L	M	M	J	V	S	D
	18	19	20	21	22	23
24	25	26	27	28	29	30
31	1	2	3	4	5	6
7	8	9	10	11	12	13
14	15	16				

Base Adresse Locale de La Pesse en mode brouillon 343 habitants (Jura)

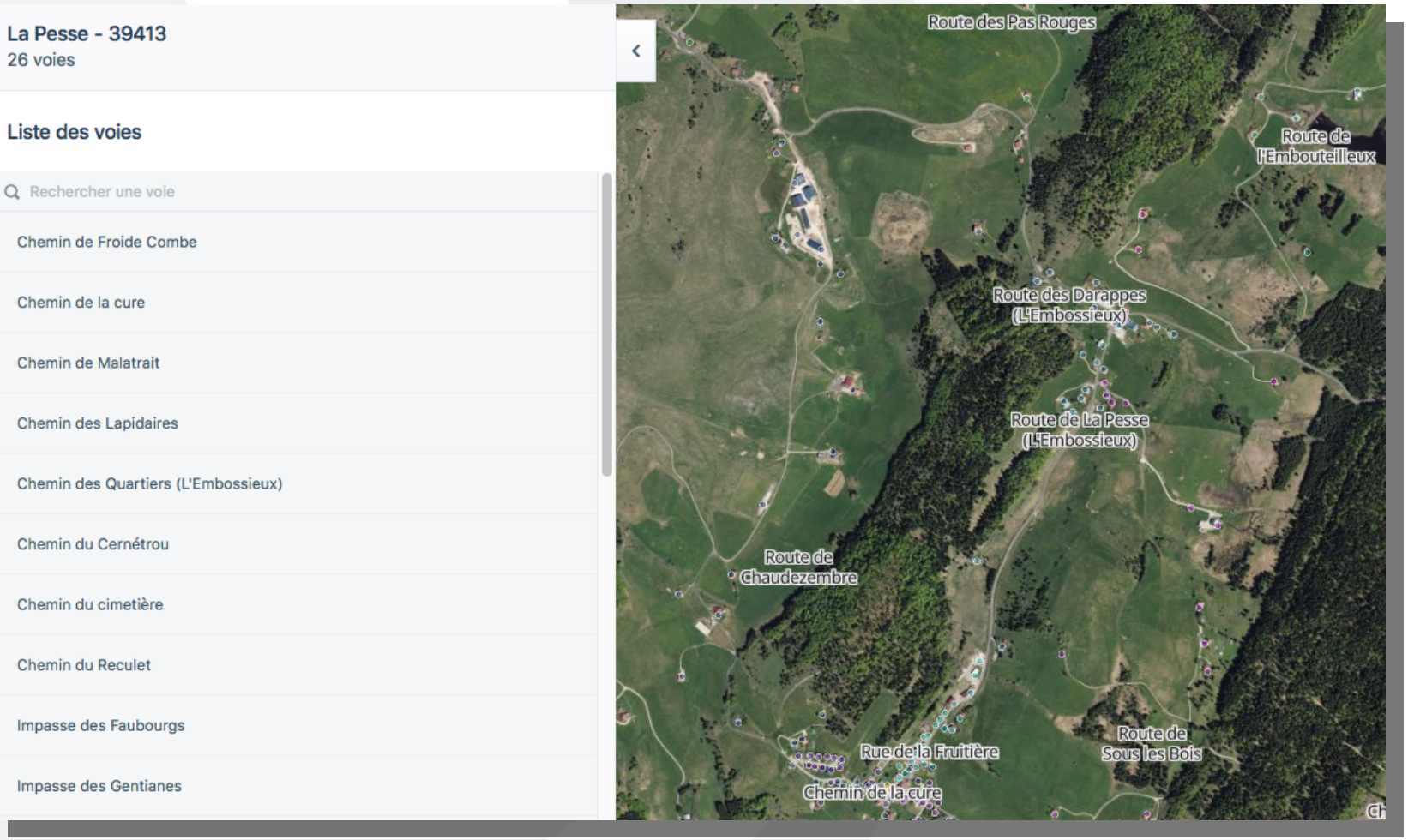

Capture d'écran de l'éditeur Mes Adresses 27/11/20. La Pesse BAL créée le 23/11/2020.
17 voies dans la BAN > 26 voies, complément d'adresse

Vers la convergence pour faciliter la remontée des adresses communales dans la BAN

Vers la convergence pour faciliter la remontée des adresses communales dans la BAN

Déposer une BAL communale complète via l'API de dépôt, avec délégation de l'authentification aux outils EPCI, etc. Cette API apporte aussi une détermination des changements comparativement avec la précédente version, une validation renforcée, et une historisation.

Vers la convergence pour faciliter la remontée des adresses communales dans la BAN

Déposer une BAL communale complète via l'API de dépôt, avec délégation de l'authentification aux outils EPCI, etc. Cette API apporte aussi une détermination des changements comparativement avec la précédente version, une validation renforcée, et une historisation.

Gérer finement le contenu d'une BAL avec l'API BAL (voies, toponymes, numéros, positions). Cette API peut aussi être hébergée ailleurs, par exemple l'EPCI, le code est Open Source.

Vers la convergence pour faciliter la remontée des adresses communales dans la BAN

Déposer une BAL communale complète via l'API de dépôt, avec délégation de l'authentification aux outils EPCI, etc. Cette API apporte aussi une détermination des changements comparativement avec la précédente version, une validation renforcée, et une historisation.

Gérer finement le contenu d'une BAL avec l'API BAL (voies, toponymes, numéros, positions). Cette API peut aussi être hébergée ailleurs, par exemple l'EPCI, le code est Open Source.

Encapsuler « Mes Adresses », qui fonctionne avec un système de jetons transparents, le rendant donc facile à intégrer. Comme pour l'API, il est Open Source et peut aussi être hébergé ailleurs, par exemple l'EPCI.

Sources et documents

Le site des adresse nationales : https://adresse.data.gouv.fr (+ inscription à l'infolettre)

L'éditeur en ligne de Bases Adresses Locales « Mes Adresses » : https://mes-adresses.data.gouv.fr

Article référence dans la newsletter ANCT du 8/10: « Un éditeur de Bases adresses locales pour les collectivités »
https://agence-cohesion-territoires.gouv.fr/un-editeur-de-bases-adresses-locales-pour-les-collectivites-268

« Témoignage sur l'adresse : Theizé-en-Beaujolais »,
https://blog.geo.data.gouv.fr/t%C3%A9moignage-sur-ladresse-theiz%C3%A9-en-beaujolais-382a9f566a2c

« Éditeur de Base Adresse Locale : des nouveautés "sur mesure" pour les communes »,
https://blog.geo.data.gouv.fr/editeur-de-base-adresse-locale-des-nouveautes-sur-mesure-pour-les-communes-379c5badffd1

Feuille de route

Feuille de route



En cours

Feuille de route

→ Aller à la rencontre des collectivités/s'appuyer sur tous les relais possibles

→ En cours

Feuille de route

- Aller à la rencontre des collectivités/s'appuyer sur tous les relais possibles
- Aider à la mise en place d'un réseau de référents

- En cours

Feuille de route

- Aller à la rencontre des collectivités/s'appuyer sur tous les relais possibles
- Aider à la mise en place d'un réseau de référents
- Comprendre les besoins et identifier les difficultés

- En cours

Feuille de route

- Aller à la rencontre des collectivités/s'appuyer sur tous les relais possibles
- Aider à la mise en place d'un réseau de référents
- Comprendre les besoins et identifier les difficultés
- Simplifier et clarifier le parcours utilisateurs

- En cours

Feuille de route

- Aller à la rencontre des collectivités/s'appuyer sur tous les relais possibles
- Aider à la mise en place d'un réseau de référents
- Comprendre les besoins et identifier les difficultés
- Simplifier et clarifier le parcours utilisateurs
- S'articuler au mieux avec le déploiement de la fibre

- En cours

Feuille de route

- Aller à la rencontre des collectivités/s'appuyer sur tous les relais possibles
- Aider à la mise en place d'un réseau de référents
- Comprendre les besoins et identifier les difficultés
- Simplifier et clarifier le parcours utilisateurs
- S'articuler au mieux avec le déploiement de la fibre
- Soutenir une évolution règlementaire reconnaissant la commune comme unique source officielle des adresses
- En cours

Des outils et supports pour tous

Des outils et supports pour tous

En cours

Réalisé

Des outils et supports pour tous

- Mes Adresses, l'éditeur de Bases Adresses Locales libre et gratuit

En cours

Réalisé

Des outils et supports pour tous

- Mes Adresses, l'éditeur de Bases Adresses Locales libre et gratuit
- Un tutoriel en ligne, des guides, en particulier pour les communes qui débutent

En cours Réalisé

Des outils et supports pour tous

- Mes Adresses, l'éditeur de Bases Adresses Locales libre et gratuit
- Un tutoriel en ligne, des guides, en particulier pour les communes qui débutent
- Un support en ligne réactif adresse@data.gouv.fr

En cours Réalisé

Des outils et supports pour tous

- Mes Adresses, l'éditeur de Bases Adresses Locales libre et gratuit
- Un tutoriel en ligne, des guides, en particulier pour les communes qui débutent
- Un support en ligne réactif adresse@data.gouv.fr
- Des outils de partage d'expérience « experts », forums de discussion

En cours Réalisé

Des outils et supports pour tous

- Mes Adresses, l'éditeur de Bases Adresses Locales libre et gratuit
- Un tutoriel en ligne, des guides, en particulier pour les communes qui débutent
- Un support en ligne réactif adresse@data.gouv.fr
- Des outils de partage d'expérience « experts », forums de discussion
- Des webinaires, des supports didactiques

En cours Réalisé

Des outils et supports pour tous

- Mes Adresses, l'éditeur de Bases Adresses Locales libre et gratuit
- Un tutoriel en ligne, des guides, en particulier pour les communes qui débutent
- Un support en ligne réactif adresse@data.gouv.fr
- Des outils de partage d'expérience « experts », forums de discussion
- Des webinaires, des supports didactiques
- Des contenus : newsletter, témoignages, articles, infolettre

En cours Réalisé

Des outils et supports pour tous

- Mes Adresses, l'éditeur de Bases Adresses Locales libre et gratuit
- Un tutoriel en ligne, des guides, en particulier pour les communes qui débutent
- Un support en ligne réactif adresse@data.gouv.fr
- Des outils de partage d'expérience « experts », forums de discussion
- Des webinaires, des supports didactiques
- Des contenus : newsletter, témoignages, articles, infolettre
- Des chartes pour associer et promouvoir les partenaires, exposer la gouvernance

En cours Réalisé

Contacts

Courriel et support : adresse@data.gouv.fr
Sophie Clairet, Chargée de déploiement BAL/ANCT
sophie.clairet@beta.gouv.fr

Ariane Rose, Programme France Très Haut Débit/ANCT
Ariane.ROSE@anct.gouv.fr

Suivez nous sur : @AdresseDataGouv - @ANCTerritoires - @ANumANCT



Merci beaucoup pour votre attention

ANCT - Sophie Clairet - Chargée de déploiement BAL
IDéO BFC - Jérôme Boutet - Chef de projet données

Programme des ateliers IDéO BFC

Jeudi 3 décembre 2020

30 min

9h30 - Atelier 5 | Masquez ce qui doit l'être, diffusez en sécurité vos données protégées L'exemple des données de captage d'eau potable à des utilisateurs autorisés.
Animé par IDéO BFC
Jérôme BOUTET- Chef de projet Données IDéO BFC

30 min

10h15 - Atelier 6 | Le dessous de vos cartes ! Accédez aux données IGN.
Animé par l'IGN (Institut national de l'information géographique et forestière)
et IDéO BFC
Vincent LIEBARD - Délégué Régional Bourgogne-Franche-Comté
Maud BESSAGUET – Responsable du dispositif IDéO BFC

30 min

11h00 - Atelier 7 | Une carte dynamique dans mon site internet ? C'est possible ! L'exemple du site web du PNR du Morvan.
Animé par le Parc Naturel Régional du Morvan
Céline DAVOT - Chargée de mission SIG - Observatoire - Centre de Ressources